ОБЩИНА БЕЛОГРАДЧИК

ИЗМЕНЕНИЕ НА ОБЩ УСТРОЙСТВЕН ПЛАН НА ОБЩИНА БЕЛОГРАДЧИК ЗА ПОЗЕМЛЕНИ ИМОТИ С ИДЕНТИФИКАТОРИ 24431.59.26 и 24431.59.27 В ЗЕМЛИЩЕТО НА СЕЛО ДЪБРАВКА, МЕСТНОСТ „МЕМЕДАЛИНОТО“

ГЕОГРАФИКА ООД
ВЕСЕЛИНА КОЛЕШЕВА-ДИМИТРОВА

РЪКОВОДИТЕЛ ПРОЕКТ
УРБ. МИХАИЛ НИКОЛОВ

ПЪЛНА ПРОЕКТАНТСКА ПРАВОСПОСОБНОСТ
ПО УСТРОЙСТВЕНО ПЛАНИРАНЕ
УРБ. МИХАИЛ
АНТОАНОВ НИКОЛОВ
рег. № 05429
13.01.22

2022

ОБЯСНИТЕЛНА ЗАПИСКА ЗА ИЗМЕНЕНИЕТО НА ОУПО БЕЛОГРАДЧИК ЗА ПОЗЕМЛЕНИ ИМОТИ

С ИДЕНТИФИКАТОРИ 24431.59.26 и 24431.59.27

I. ИНФОРМАЦИЯ ЗА ВЪЗЛОЖИТЕЛЯ, ИЗПЪЛНИТЕЛЯ И ОСНОВАНИЕ/НЕОБХОДИМОСТ ОТ ИЗМЕНЕНИЕТО НА ОУПО БЕЛОГРАДЧИК

ВЪЗЛОЖИТЕЛ: ОБЩИНА БЕЛОГРАДЧИК

ИЗПЪЛНИТЕЛ: „ГЕОГРАФИКА“ ООД

НЕОБХОДИМОСТТА ОТ ИЗМЕНЕНИЕТО НА ОУПО БЕЛОГРАДЧИК

С оглед на негативните демографските процеси в общината, застаряване на населението и естествения ход на човешкия живот, Община Белоградчик в лицето на кмета и общински съвет – Белоградчик взеха решение за **обособяване на озеленени площи с друго специфично предназначение – гробищни паркове** в землището на село Дъбравка, местност „Мемедалиното“, където има наличен свободен общински терен/поземлен имот с **идентификатор 24431.59.26,** съгласно скица на поземлен имот и акт за частна общинска собственост, както и за **техническа инфраструктура – местен общински път /за път за достъп/** в поземлен имот с **идентификатор 24431.59.27** за осигуряване на достъп до гробищния парк.

II. ОБЩА ТЕРИТОРИАЛНА ХАРАКТЕРИСТИКА

Изходни данни за проектиране

1. Актуална скица на поземлен имот № 15-1193114-02.11.2021 г.

По скица на поземлен имот **№ 15-1193114-02.11.2021 г.**
Поземлен имот с идентификатор **24431.59.26**
Акт № 913 за частна общинска собственост
Поземлен имот с **идентификатор 24431.59.26 с площ от 58342 кв. м.**
Начин на трайно ползване: **Ливада**
Трайно предназначение на територията: **Земеделска**
Категория на земята: **4**
Предишен идентификатор: **24331.59.24**
Номер на предходен план: **059024**

2. Актуална скица на поземлен имот № 15-1193120-02.11.2021 г.

По скица на поземлен имот **№ 15-1193120-02.11.2021 г.**
Поземлен имот с идентификатор **24431.59.27**
Акт № 914 за частна общинска собственост
Поземлен имот с **идентификатор 24431.59.27 с площ от 323 кв. м.**
Начин на трайно ползване: **Ливада**
Трайно предназначение на територията: **Земеделска**
Категория на земята: **4**
Предишен идентификатор: **24331.59.24**
Номер на предходен план: **059024**

3. Извадка от действащия ОУПО Белоградчик;

4. Решение № 224, взето с Протокол 21/27.04.2021 г. на Общински съвет – Белоградчик за изменение на ОУПО Белоградчик;

5. Задание за изменение на ОУПО Белоградчик;

6. Документ за собственост на ПИ

III. ОПИСАНИЕ НА ИЗМЕНЕНИЕТО НА ОУПО БЕЛОГРАДЧИК ЗА ПОЗЕМЛЕНИ ИМОТИ С ИДЕНТИФИКАТОРИ 24431.59.26 и 24431.59.27

При изработването на Изменението на ОУПО Белоградчик са взети предвид изискванията на Възложителя, реалните възможности за урбанизиране на имота, както и законовата и нормативната уредба. Изменението е разработена на база Решение № 224, взето с Протокол 21/27.04.2021 г. на Общински съвет – Белоградчик за изменение на ОУПО Белоградчик.

Изменението на ОУПО Белоградчик касае:

1. **Поземлен имот с идентификатор 24431.59.26** в землището на село Дъбравка, местност „Мемедалиното“ за промяна на предназначението от неурбанизирана територия – ливада **в урбанизирана територия** за **зона за обществено озеленяване с конкретно специфично предназначение на поземления имот „за гробищен парк“ /Тгп/.** Изменението третира намерението на Община Белоградчик да изгради гробищен парк;
2. **Поземлен имот с идентификатор 24431.59.27** в землището на село Дъбравка, местност „Мемедалиното“ за промяна на предназначението от неурбанизирана територия – ливада **в урбанизирана територия** за **техническа инфраструктура – местен общински път /за път за достъп/, /Тти/** в поземлен имот с **идентификатор 24431.59.27.** Изменението третира намерението на Община Белоградчик да изгради път за достъп до гробищния парк.

След влизането в сила на Изменението на ОУПО Белоградчик, ще бъде разработен подробен устройствен план /ПУП/, План за регулация и застрояване /ПРЗ/, с които ще се илюстрират намеренията на общината и параметрите за изграждане на **озеленени площи с друго специфично предназначение - гробищни паркове и местен общински път за достъп до него.**

Поземлени имоти с идентификатор 24431.59.26 и 24431.59.27 **не попадат в обхвата на защитени зони, съгласно ЗБР и защитени територии, съгласно ЗЗТ. Не са налични данни и за разположение на недвижими културни ценности, съгласно ЗКН.**

IV. ПРАВИЛА И НОРМАТИВИ ЗА ПРИЛАГАНЕ НА ПРОЕКТА ЗА ИЗМЕНЕНИЕ НА ОУПО БЕЛОГРАДЧИК

Настоящите Правила и нормативите за прилагане на проекта за изменение на ОУПО Белоградчик са подчинени на съществуващите Правила и нормативи към сега действащия ОУПО Белоградчик.

ПРАВИЛА И НОРМАТИВИ ЗА ПРИЛАГАНЕ НА ПРОЕКТА ЗА ИЗМЕНЕНИЕ НА ОУПО БЕЛОГРАДЧИК

Раздел I

Чл. 1. С прилагането на проекта за Изменение на ОУПО Белоградчик и при спазване на постановките, залегнали в правилата за неговото прилагане се гарантира съвместяването на интересите на общината и местната общественост за постигане на крайната цел – **зона за обществено озеленяване с конкретно специфично предназначение на поземления имот „за гробищен парк“ /Тгп/ и изграждане на местен път /Тти/ за достъп до него.**

Чл. 2. Зоната с определен устройствен режим за ползване и застрояване в зависимост от специфичното си предназначение – **зона за обществено озеленяване с конкретно специфично предназначение на поземления имот „за гробищен парк“ /Тгп/.** В зоната се допуска разполагане на религиозни обекти, мемориални обекти /надгробни паметници и плочи/ и спомагателни и обслужващи постройки, чиито функции са пряко свързани с предназначението на терена на чиято **обща застроена площ е по-малка или равна на 10% от площта на терена. За зоната следва да се прилага съгласно чл. 17 и чл. 18, ал. 1 и ал. 2 от действащите Правила и нормативи за прилагане на ОУПО Белоградчик.**

УСТРОЙСТВО НА ОЗЕЛЕНЕНИ ТЕРИТОРИИ

Раздел II

Чл. 3. (1) Зелената система на Община Белоградчик включва обществените озеленени площи, в т.ч. всички паркове, градини, улично озеленяване, извънселищни паркове и горски паркове, гробищни паркове, ботанически градини, дендрариуми, защитни насаждения и разсадници (Оз)

(2) При устройството на зоните за озеленяване в населените места се спазват изискванията на чл.32 от Наредба № 7 за правила и нормативи за устройство на отделните видове територии и устройствени зони.

(3) В територията на устройствена зона Оз, която е ситуирана в границите на град Белоградчик се допуска застрояване с обекти по чл.32 от Наредба № 7 за правила и нормативи за устройство на отделните видове територии и устройствени зони при следните параметри: Максимална плътност на застрояване 10 %.

Чл. 4. (1) В границите на населените места и селищните образувания, както и извън тях се определят зони за обществено озеленяване с конкретно предназначение на поземлените имоти „за гробищен парк“ (Тгп)

(2) В зоната се допуска разполагане на религиозни обекти, мемориални обекти (надгробни паметници и плочи) и спомагателни и обслужващи постройки, чиито функции са пряко свързани с предназначението на терена на чиято обща застроена площ е по-малка или равна на 10% от площта на терена.

(3) Проектът за изграждане на гробище и разширението му в гр. Белоградчик задължително да предвижда дренажна система с минимална дълбочина 2,2 м.

Чл. 5. Органи за управление за устройствените процеси, включващи: Орган на местно самоуправление и Орган за контрол. В органите за управление влиза обслужващият орган по устройство на територията, който ще се грижи за:

- Процедиране и прилагане на Проекта за изменение на ОУПО;
- Проверка и контрол на подробните проекти за съответствие на проекта за изменение на ОУПО;
- Проверка и контрол на проектите, касаещи разрешението за строеж;
- Контрол в самото строителство.

Чл. 6. Органи на експертиза

Този орган е Експертен съвет по устройство на територията, назначен със Заповед на Кмета на общината.

Чл. 8. Орган на контрол

Административният контрол се осъществява от общинска служба, а държавният технически контрол в устройството, застрояването и строителството се осъществява от специално създадена държавна инспекция

УЗАКОНЯВАНЕ НА ПРОЕКТА ЗА ИЗМЕНЕНИЕ НА ОУПО БЕЛОГРАДЧИК

Раздел III

Чл. 11. Процедурите по одобряване на проекта за изменение на ОУПО са:

- Одобряването става съгласно постановките на Раздел III от ЗУТ и от органите оторизирани за това;
- Допустимите и недопустими дейности за устройствената зона се подчиняват на Наредбите на МРРБ, МЗХГ и МОСВ;
- Сроковете и валидността на изменението съвпадат с този на приетия ОУПО;
- След одобряването на проекта за изменение на ОУПО, той става ***задължителен Акт за устройство на територията.***

V. ГРАФИЧНИ МАТЕРИАЛИ ЗА ИЗМЕНЕНИЕТО НА ОУПО БЕЛОГРАДЧИК ЗА ПОЗЕМЛЕНИ ИМОТИ С ИДЕНТИФИКАТОРИ 24431.59.26 и 24431.59.27

ИЗВАДКА НА ДЕЙСТВАЩИЯ ОУПО БЕЛОГРАДЧИК М 1:5 000

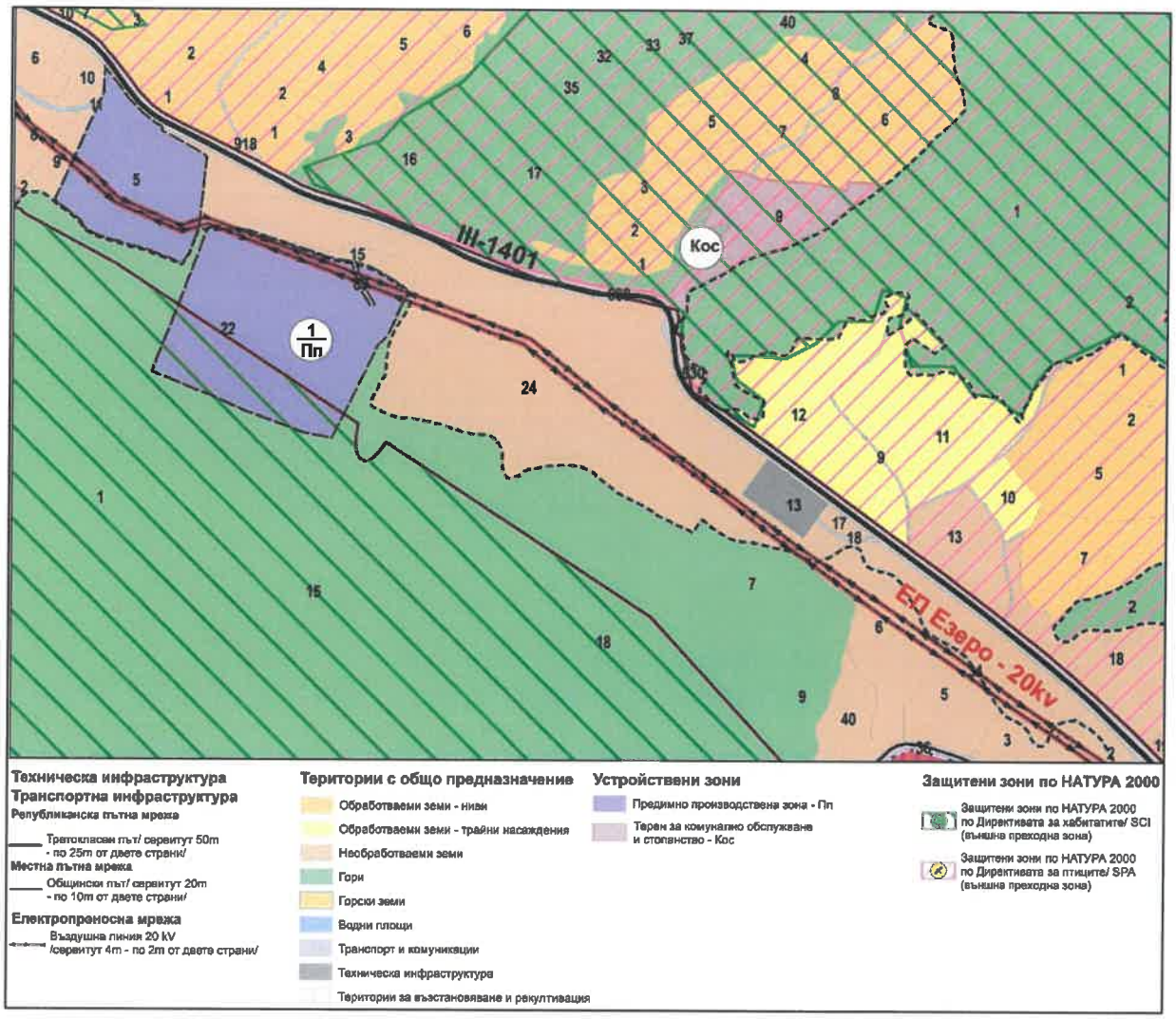

ИЗМЕНЕНИЕ НА ОУПО БЕЛОГРАДЧИК М 1:5 000

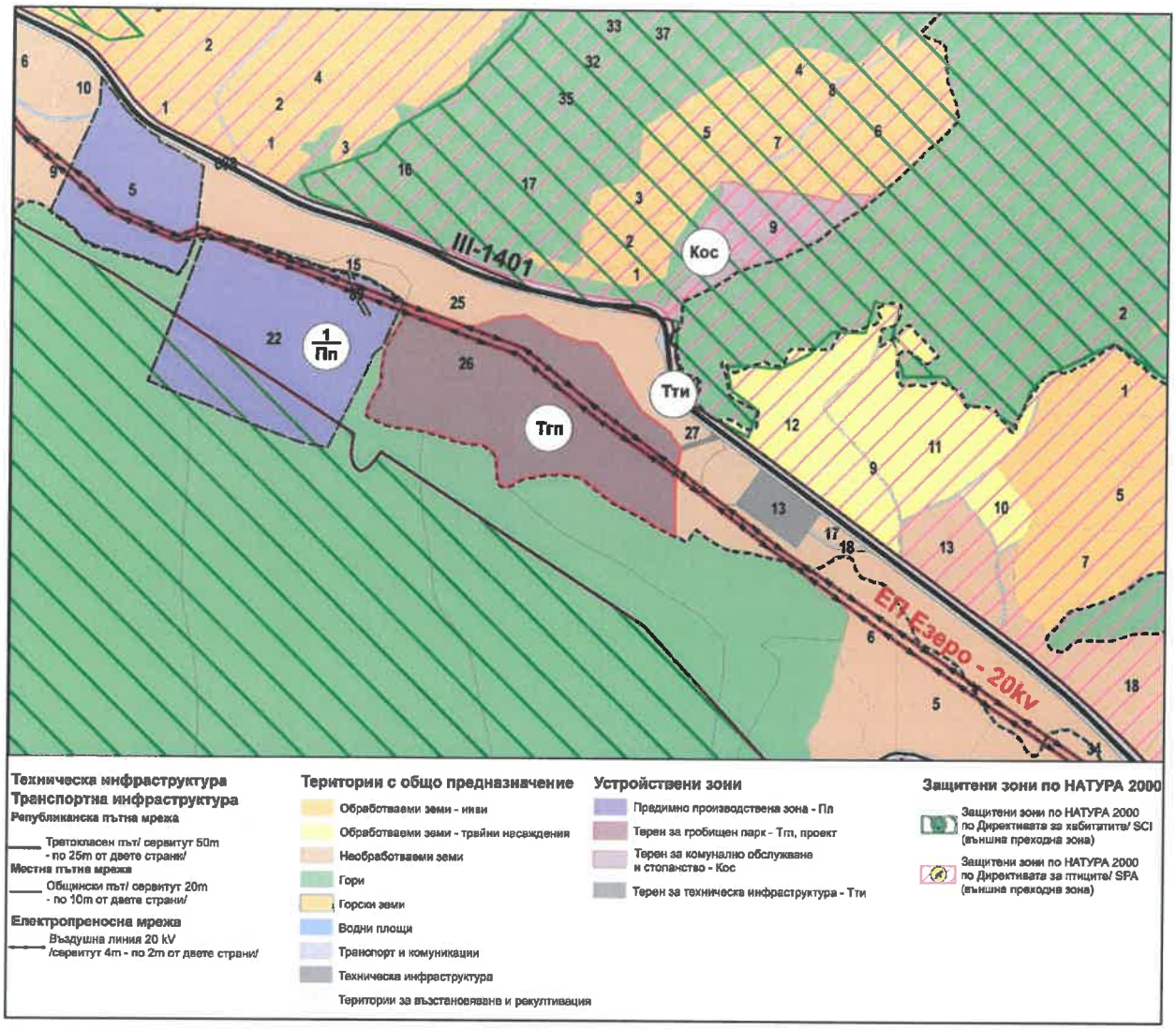

Техническа инфраструктура
Транспортна инфраструктура
Републиканска пътна мрежа
Третокласен път/ сервитут 50m - по 25m от двете страни/
Местна пътна мрежа
Общински път/ сервитут 20m - по 10m от двете страни/
Електропреносна мрежа
Въздушна линия 20 kV /сервитут 4m - по 2m от двете страни/

Територии с общо предназначение
- Обработваеми земи - ниви
- Обработваеми земи - трайни насаждения
- Необработваеми земи
- Гори
- Горски земи
- Водни площи
- Транспорт и комуникации
- Техническа инфраструктура
- Територии за възстановяване и рекултивация

Устройствени зони
- Предимно производствена зона - Пп
- Терен за гробищен парк - Ттп, проект
- Терен за комунално обслужване и стопанство - Кос
- Терен за техническа инфраструктура - Тти

Защитени зони по НАТУРА 2000
- Защитени зони по НАТУРА 2000 по Директивата за хабитатите/ SCI (външна преходна зона)
- Защитени зони по НАТУРА 2000 по Директивата за птиците/ SPA (външна преходна зона)

АГЕНЦИЯ ПО ГЕОДЕЗИЯ,
КАРТОГРАФИЯ И КАДАСТЪР

София 1618, кв.Павлово, ул.Мусала №1
тел.:02/955 45 40, факс: 02/955 53 33
ACAD@CADASTRE.BG • WWW.CADASTRE.BG

СЛУЖБА ПО ГЕОДЕЗИЯ, КАРТОГРАФИЯ И КАДАСТЪР - ГР. ВИДИН

3700, ПОЩЕНСКА КУТИЯ - 26, Ул."ЦАР СИМЕОН ВЕЛИКИ" №71, 094/600314; 094601628,
vidin@cadastre.bg, БУЛСТАТ:130362903

СКИЦА НА ПОЗЕМЛЕН ИМОТ
№ 15-1193114-02.11.2021 г.

Поземлен имот с идентификатор **24431.59.26**

С. **Дъбравка**, общ. **Белоградчик**, обл. **Видин**
По кадастралната карта и кадастралните регистри, одобрени със **Заповед РД-18-1804/31.10.2018 г. на ИЗПЪЛНИТЕЛЕН ДИРЕКТОР НА АГКК**
Последно изменение на кадастралната карта и кадастралните регистри, засягащо поземления имот е **от 02.11.2021 г.**
Адрес на поземления имот: **с. Дъбравка, местност МЕМЕДАЛИНОТО**
Площ: **58342 кв. м**
Трайно предназначение на територията: **Земеделска**
Начин на трайно ползване: **Ливада**
Категория на земята: **4**

Координатна система КК2005

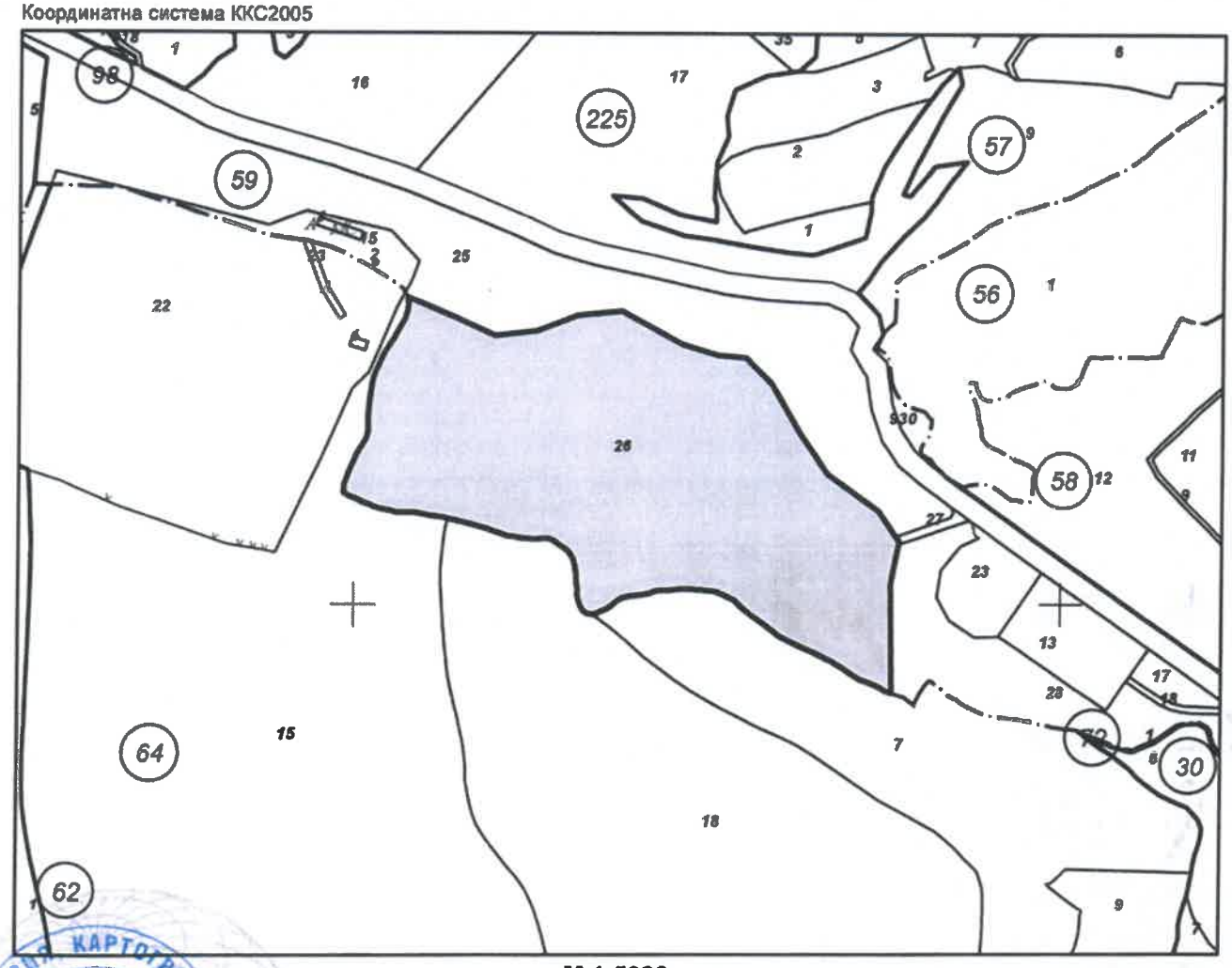

М 1:5000

Скица **№ 15-1193114-02.11.2021 г.** издадена въз основа на заявление с вх.рег.№ **01-603226-27.10.2021 г.**

МАРИАНА ТОДОРОВА МИКОВА ОЗЛ Белоградчик

Подписан с квалифициран електронен печат Geodesy Cartography and Cadastre Agency, E
DN: C=BG, L=Sofia, O=Geodesy Cartography and Cadastre Agency, OID.2.5.4.97=NTRBG-130362903, CN=Geodesy Cartography and Cadastre Agency

София 1618, кв.Павлово, ул.Мусала №1
тел.:02/955 45 40, факс: 02/955 53 33
ACAD@CADASTRE.BG • WWW.CADASTRE.BG

Предишен идентификатор: **24431.59.24**
Номер по предходен план: **059024**
Съседи: **03616.64.15, 03616.64.18, 03616.64.7, 24431.59.28, 24431.59.27, 24431.59.25**

Собственици по данни от КРНИ:
1. **000159458, ОБЩИНА БЕЛОГРАДЧИК**
Няма данни за идеалните части
Акт за общинска собственост № 95 том 7 рег. 2074 от 14.10.2021г., издаден от Служба по вписванията гр.Белоградчик

Носители на други вещни права по данни от КРНИ:
няма данни

Сгради, които попадат върху имота
няма данни за сгради

Скица **№ 15-1193114-02.11.2021 г.** издадена въз основа на заявление с входящ **№ 01-603226-27.10.2021 г.**

.....
МАРИАНА ТОДОРОВА МИКОВА ОЗЛ Белоградчик

АГЕНЦИЯ ПО ГЕОДЕЗИЯ,
КАРТОГРАФИЯ И КАДАСТЪР

София 1618, кв.Павлово, ул.Мусала №1
тел.:02/955 45 40; факс: 02/955 53 33
ACAD@CADASTRE.BG - WWW.CADASTRE.BG

СЛУЖБА ПО ГЕОДЕЗИЯ, КАРТОГРАФИЯ И КАДАСТЪР - ГР. ВИДИН

3700, ПОЩЕНСКА КУТИЯ - 26, Ул."ЦАР СИМЕОН ВЕЛИКИ" №71, 094/600314; 094601628,
vidin@cadastre.bg, БУЛСТАТ:130362903

СКИЦА НА ПОЗЕМЛЕН ИМОТ
№ 15-1193120-02.11.2021 г.

Поземлен имот с идентификатор **24431.59.27**

С. **Дъбравка**, общ. **Белоградчик**, обл. **Видин**
По кадастралната карта и кадастралните регистри, одобрени със **Заповед РД-18-1804/31.10.2018 г. на ИЗПЪЛНИТЕЛЕН ДИРЕКТОР НА АГКК**
Последно изменение на кадастралната карта и кадастралните регистри, засягащо поземления имот е **от 02.11.2021 г.**
Адрес на поземления имот: **с. Дъбравка, местност МЕМЕДАЛИНОТО**
Площ: **323 кв. м**
Трайно предназначение на територията: **Земеделска**
Начин на трайно ползване: **Ливада**
Категория на земята: **4**

Координатна система КК2005

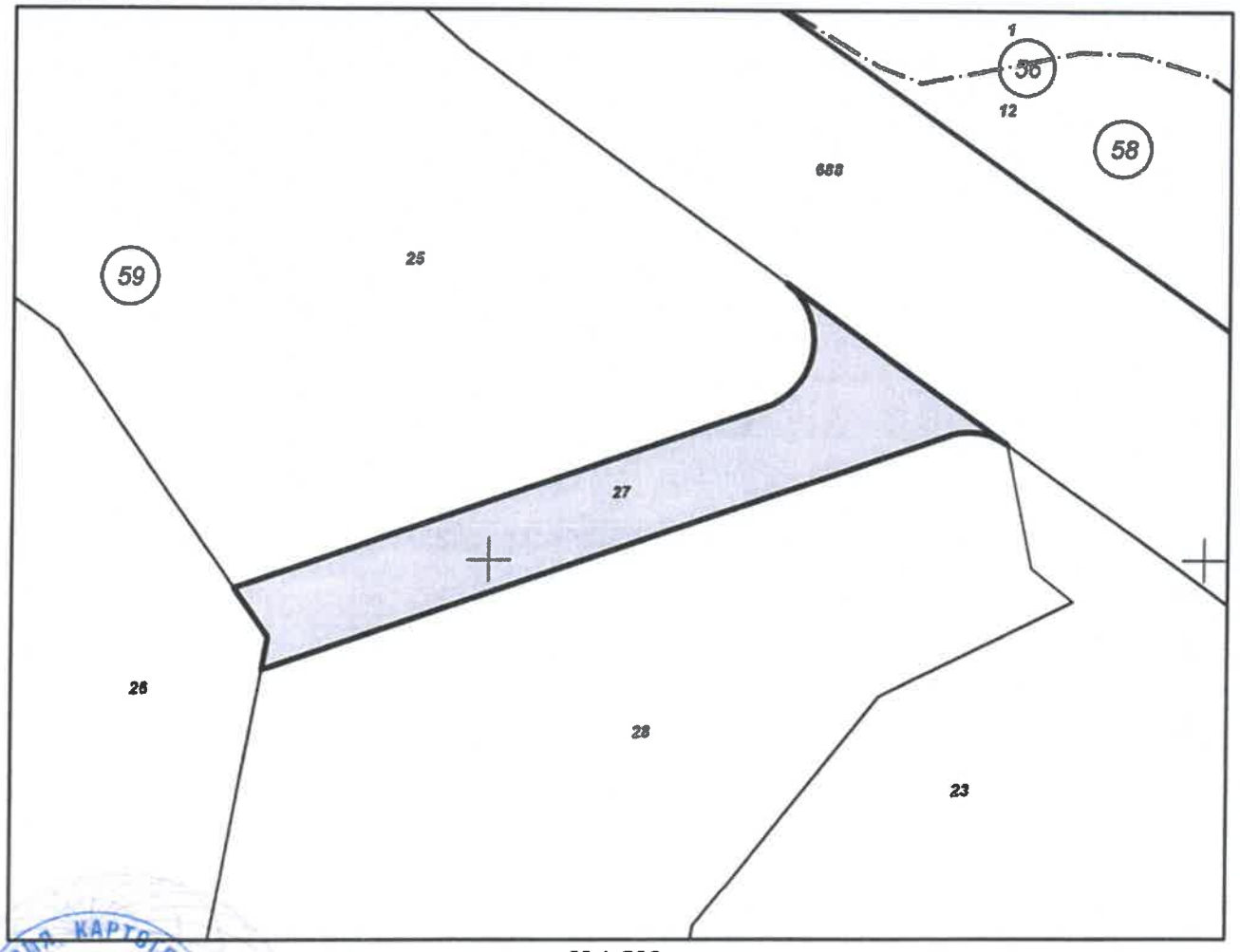

М 1:500

Скица **№ 15-1193120-02.11.2021 г.** издадена въз основа на заявление с **входящ № 01-603226-27.10.2021 г.**

.....

МАРИАНА ТОДОРОВА МИКОВА ОЗЛ Белоградчик

Подписан с квалифициран електронен печат Geodesy Cartography and Cadastre Agency, E
DN: C=BG, L=Sofia, O=Geodesy Cartography and Cadastre Agency, OID.2.5.4.97=NTRBG-130362903, CN=Geodesy Cartography and Cadastre Agency

София 1618, кв.Павлово, ул.Мусала №1
тел.:02/955 45 40, факс: 02/955 53 33
ACAD@CADASTRE.BG • WWW.CADASTRE.BG

Предишен идентификатор: **24431.59.24**
Номер по предходен план: **59.24**
Съседи: **24431.59.23, 24431.59.28, 24431.59.688, 24431.59.25, 24431.59.26**

Собственици по данни от КРНИ:
1. **000159458, ОБЩИНА БЕЛОГРАДЧИК**
Няма данни за идеалните части
Акт за общинска собственост № 96 том 7 рег. 2075 от 14.10.2021г., издаден от Служба по вписванията гр.Белоградчик

Носители на други вещни права по данни от КРНИ:
няма данни

Сгради, които попадат върху имота
няма данни за сгради

Скица **№ 15-1193120-02.11.2021 г.** издадена въз основа на заявление с входящ **№ 01-603226-27.10.2021 г.**

.....
МАРИАНА ТОДОРОВА МИКОВА ОЗЛ Белоградчик

Служба по вписванията гр. Белоградчик
Вх. рег. № 2075 / 14-10 20 2021 г.
Акт № 36 том 4 / дело № ____ /20__ г.
Партидно книга: том ____ стр. ____
Имотна партида ____
Д.т. ____ лв. ____ 20__ г.
Сторно на вписванията: ____

Р Е П У Б Л И К А Б Ъ Л Г А Р И Я

МИНИСТЕРСТВО НА РЕГИОНАЛНОТО РАЗВИТИЕ И БЛАГОУСТРОЙСТВОТО И

МИНИСТЕРСТВО НА ПРАВОСЪДИЕТО

ОБЩИНА БЕЛОГРАДЧИК

ОБЛАСТ ВИДИН

УТВЪРЖДАВАМ : .....
(подпис и печат)

Вписване по ЗС/ПВ
Служба по вписванията:

КМЕТ НА ОБЩИНА :
БОРИС СТЕФАНОВ НИКОЛОВ
(име, презиме и фамилия)

СЪДИЯ ПО ВПИСВАНИЯТА:
.....

А К Т № 914

ЗА ЧАСТНА ОБЩИНСКА СОБСТВЕНОСТ

Регистър I
Досие № 914

БУЛСТАТ – Ю 000159458

1. ДАТА НА СЪСТАВЯНЕ	13.10.2021год.
2. ПРАВНО ОСНОВАНИЕ	Чл. 56, ал.1 във връзка с чл.2 , ал.1, т.3 и чл.59, ал.2 от ЗОС и Решение №224, Протокол №21 от 27.04.2021г. на Общински съвет Белоградчик
3. ВИД И ОПИСАНИЕ НА ИМОТА	Поземлен имот с идентификатор **24431.59.27** / две, четири, четири, три, едно, точка петдесет и девет, точка двадесет и седем / с площ от 323кв.м. / триста двадесет и три квадратни метра / Начин на трайно ползване: ливада Категория на земята: 4 /четвърта/ Предишен идентификатор : 24431.59.24 Номер по предходен план : 059024
4. МЕСТОНАХОЖДЕНИЕ НА ИМОТА	Област Видин, Община Белоградчик, с.Дъбравка, местност „Мемедалиното"
5. ГРАНИЦИ НА ИМОТА	ПИ с идентификатор 24431.59.23, 24431.59.28, 24431.59.688, 24431.59.25, 24431.59.26
6. ДАНЪЧНА ОЦЕНКА НА ИМОТА КЪМ МОМЕНТА НА УТВЪРЖДАВАНЕ НА АКТА	24,40лв. / двадесет и четири лева и четиридесет стотинки /, Удостоверение №5501000448 / 12.10.2021г.

7. СЪСОБСТВЕНИЦИ	Няма.
8. НОМЕР И ДАТА НА СЪСТАВЕНИ ПО РАНО АКТОВЕ	АЧОС №761/03.11.2020г., вписан в СВ Белоградчик с вх.рег.№1662, акт №100, том 6 от 05.11.2020г.

9. ПРЕДОСТАВЕНИ ПРАВА ЗА УПРАВЛЕНИЕ :

Имота се управлява от Кмета на Община Белоградчик на основание чл.12 ал.5 от ЗОС

10. АКТОСЪСТАВИТЕЛ :

Мариана Микова – стр.техник

.....
(подпис)

11. ЗАБЕЛЕЖКИ :

Служба по вписванията гр. Белоградчик
Вх. рег. № 2074 / 14.10.2021 г.
Акт № 93 том 4 / дело № _____ /20__ г.
Партидна книга: том _____ стр. _____
Имотна партида
Д.Т. _____ кв. № _____ 20__ г.
Съдия по вписванията

Р Е П У Б Л И К А Б Ъ Л Г А Р И Я

МИНИСТЕРСТВО НА РЕГИОНАЛНОТО РАЗВИТИЕ И БЛАГОУСТРОЙСТВОТО И

МИНИСТЕРСТВО НА ПРАВОСЪДИЕТО

ОБЩИНА БЕЛОГРАДЧИК ОБЛАСТ ВИДИН

Вписване по ЗС/ПВ
Служба по вписванията:

УТВЪРЖДАВАМ : .....
(подпис и печат)

КМЕТ НА ОБЩИНА :
БОРИС СТЕФАНОВ НИКОЛОВ
(име, презиме и фамилия)

СЪДИЯ ПО ВПИСВАНИЯТА:
.....

А К Т № 913

ЗА ЧАСТНА ОБЩИНСКА СОБСТВЕНОСТ

Регистър I
Досие № 913

БУЛСТАТ – Ю 000159458

1. ДАТА НА СЪСТАВЯНЕ	13.10.2021год.
2. ПРАВНО ОСНОВАНИЕ	Чл. 56, ал.1 във връзка с чл.2 , ал.1, т.3 и чл.59, ал.2 от ЗОС и Решение №224, Протокол №21 от 27.04.2021г. на Общински съвет Белоградчик
3. ВИД И ОПИСАНИЕ НА ИМОТА	Поземлен имот с идентификатор **24431.59.26** / две, четири, четири, три, едно, точка петдесет и девет, точка двадесет и шест / с площ от **58342кв.м.** / петдесет и осем хиляди триста четиридесет и два квадратни метра / Начин на трайно ползване: ливада Категория на земята: 4 /четвърта/ Предишен идентификатор : 24431.59.24 Номер по предходен план : 059024
4. МЕСТОНАХОЖДЕНИЕ НА ИМОТА	Област Видин, Община Белоградчик, с.Дъбравка, местност „Мемедалиното”
5. ГРАНИЦИ НА ИМОТА	ПИ с идентификатор 03616.64.15, 03616.64.18, 03616.64.7, 24431.59.28, 24431.59.27, 24431.59.25
6. ДАНЪЧНА ОЦЕНКА НА ИМОТА КЪМ МОМЕНТА НА УТВЪРЖДАВАНЕ НА АКТА	4410,70лв. / четири хиляди четиристотин и десет лева и седемдесет стотинки /, Удостоверение №5501000447 / 12.10.2021г.

7. СЪСОБСТВЕНИЦИ	Няма.
8. НОМЕР И ДАТА НА СЪСТАВЕНИ ПО РАНО АКТОВЕ	АЧОС №761/03.11.2020г., вписан в СВ Белоградчик с вх.рег.№1662, акт №100, том 6 от 05.11.2020г.

9. ПРЕДОСТАВЕНИ ПРАВА ЗА УПРАВЛЕНИЕ :

Имота се управлява от Кмета на Община Белоградчик на основание чл.12 ал.5 от ЗОС

10. АКТОСЪСТАВИТЕЛ :

Мариана Микова – стр.техник

.....
(подпис)

11. ЗАБЕЛЕЖКИ :